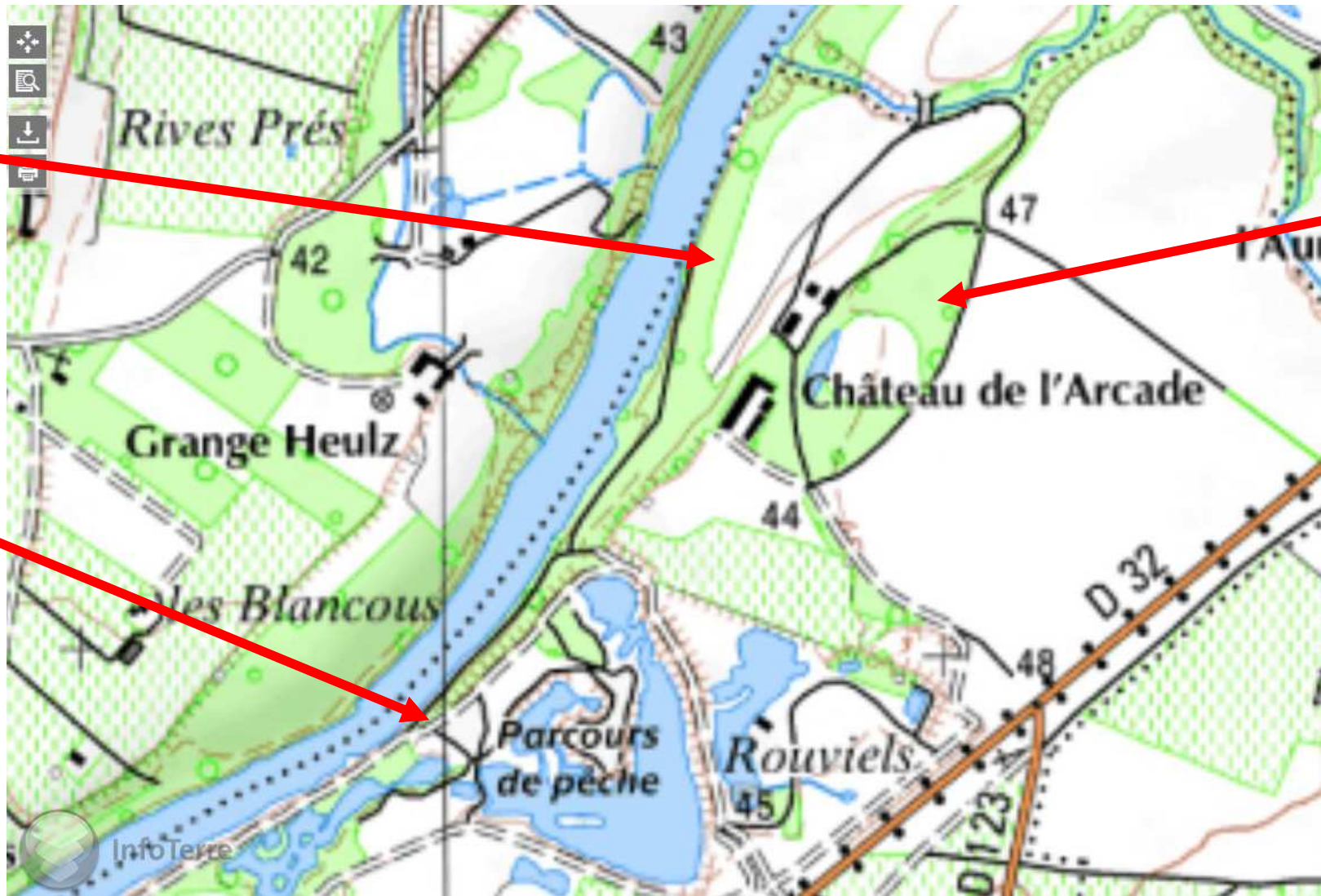


Notre exploration du 5 juillet a permis de placer 15 spots à explorer, susceptibles d'héberger des champignons.

0	Point de Rendez-vous		
1	Bord de l'Hérault en face de l'Arcade	Chemin ombragé	
2	Bord de l'Hérault en face du Parcours de pêche	Chemin ombragé	
3	Parc du Château de l'Arcade	Parc privé	Attendre l'autorisation du propriétaire
4	Bord de l'Hérault en aval du Parcours de pêche	Chemin ombragé	
5	Ancienne gravière	Prairie avec quelques arbres	
6	Grand Bosc	Bois résiduel	
7	Parcours de pêche	Zone humide avec peupliers	
8	Bord du canal d'irrigation		A explorer à partir du point 0
9	Petit bois dans le lit de l'Hérault	Zone inondable	Inaccessible car dans la gravière exploitée
10	Petit bois dans le lit de l'Hérault	Zone inondable	Inaccessible sauf en barque, ou en traversant l'Hérault depuis Canet
11	Côte d'un ancien rivage miocène	Chênes verts	
12	Côte d'un ancien rivage miocène	Chênes verts	
13	Terrasse miocène	Chênes verts	Accès par 400 m de mauvais chemin sur la crête, ou peut-être d'en bas.
14	Drain du cimetière	Ravine humide	A explorer pour voir l'accessibilité
15	Ruisseau de Lussac	ripisylve	Ravin inaccessible sauf quelques mètres à la zone limite de la commune
16	Berge gauche de Lussac	Arbres et prairie	Accès à chercher sur la rive gauche en amont

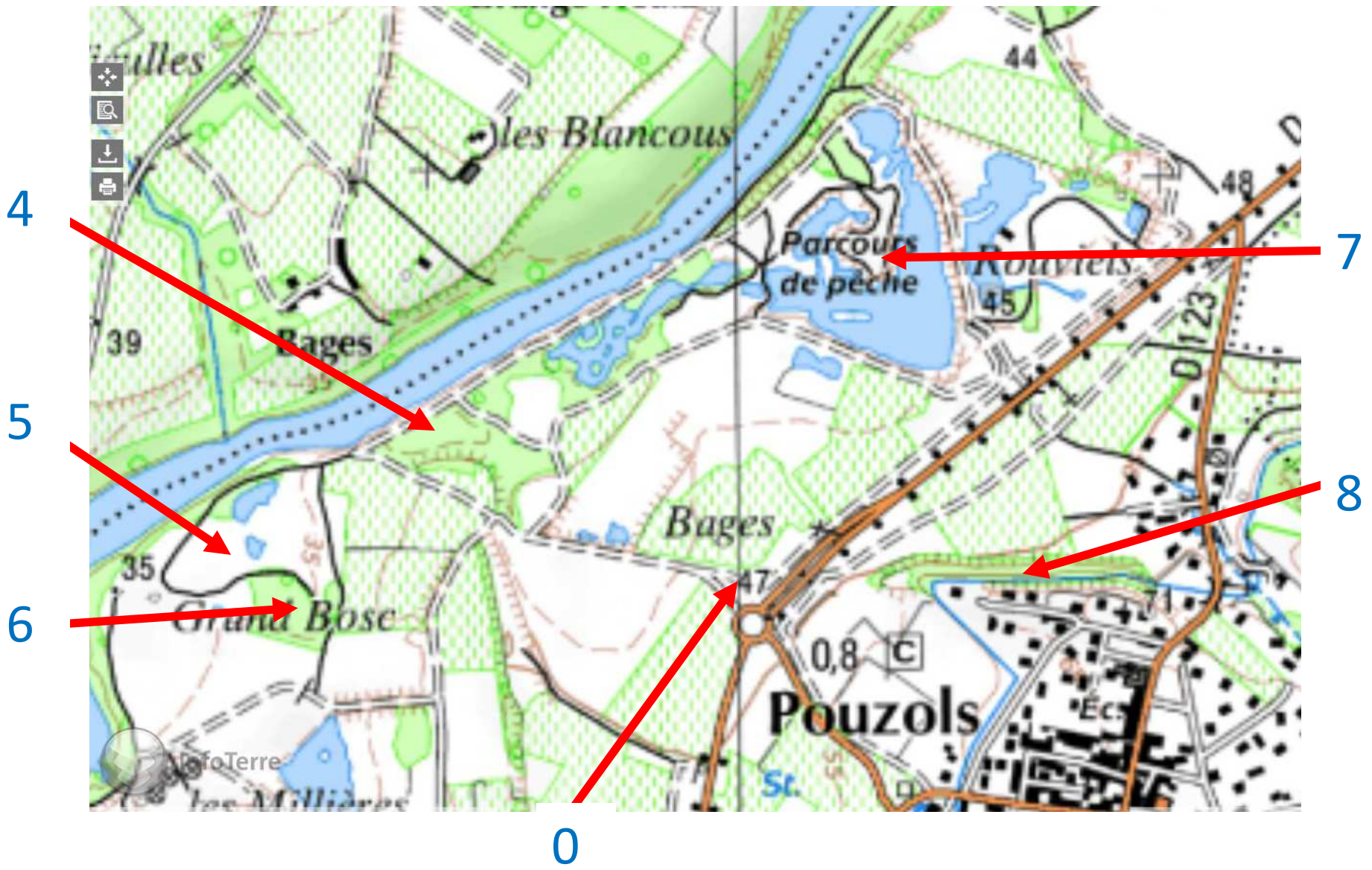
Attention que toutes les zones sont des propriétés privées, se comporter en conséquence.

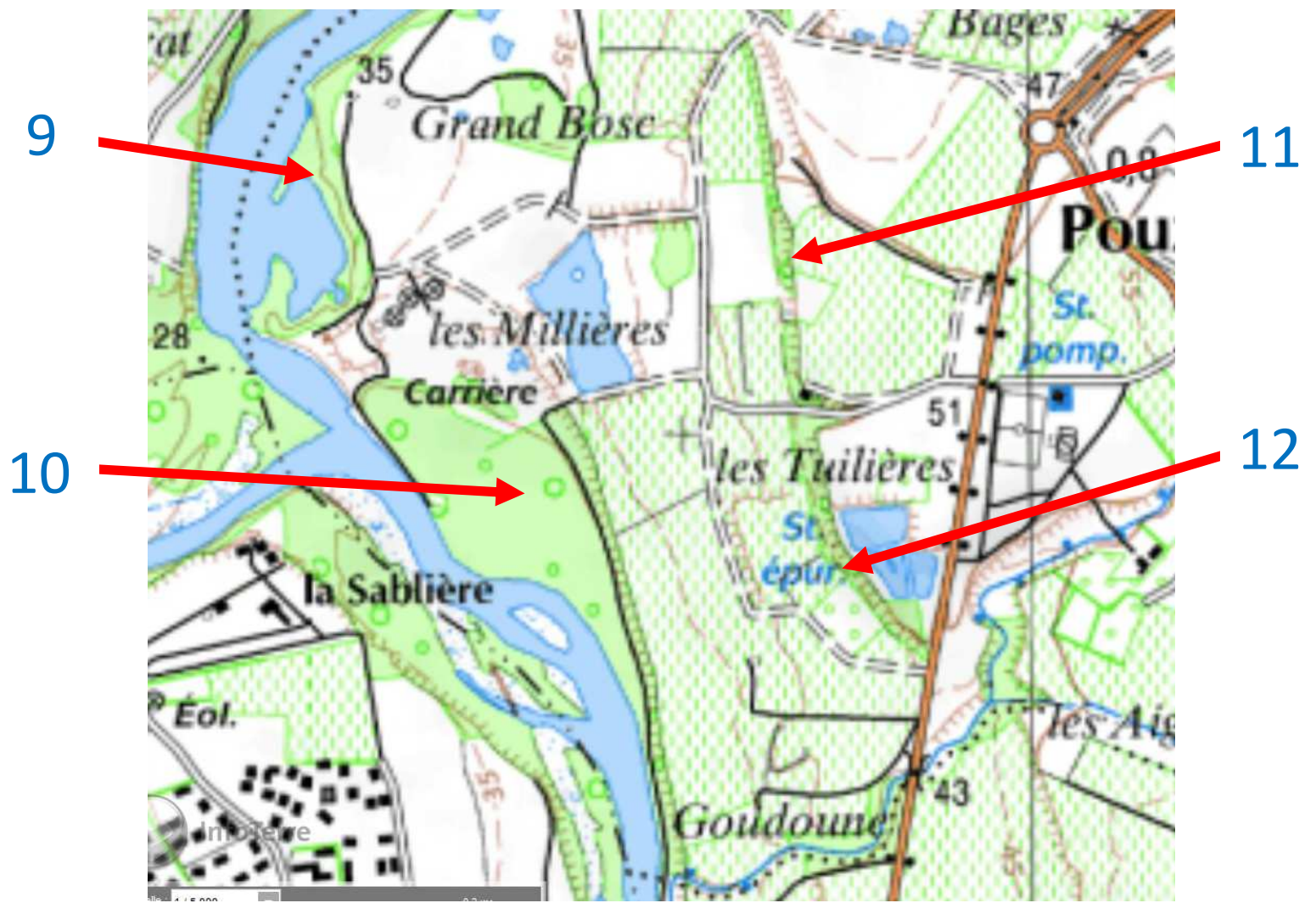


1

3

2



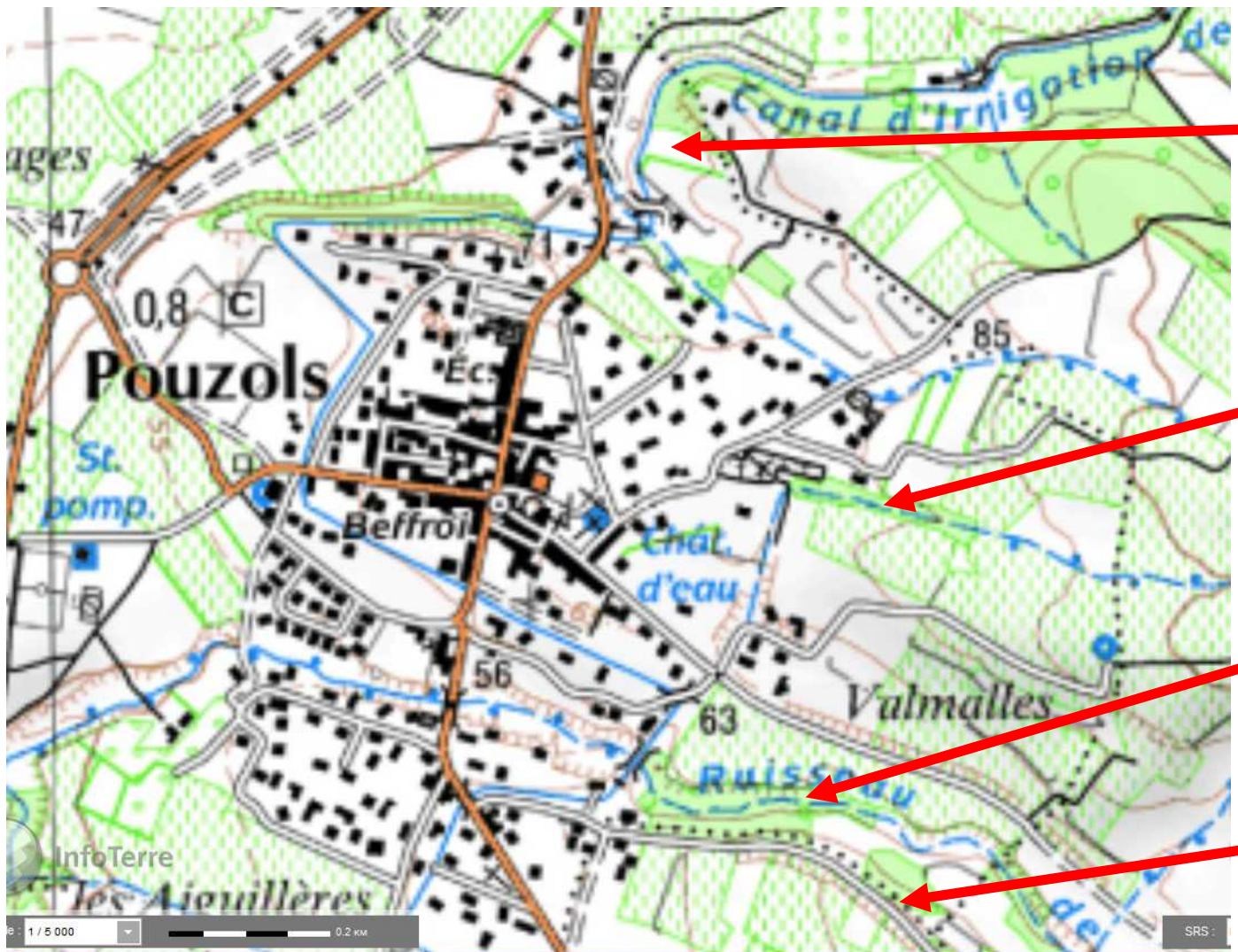


9

10

11

12



13

14

15

16