



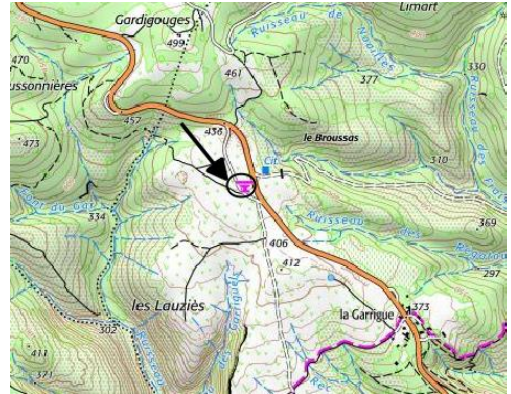
Programme SHNH des sorties botaniques 1^{er} semestre 2024

Attention, les indications de pique-nique à la voiture ou dans le sac peuvent être sujettes à modification le moment venu... Des précisions et ajustements seront sans doute apportés à l'approche de la sortie et indiqués dans les informations annonçant la sortie le moment venu.

25 février Les piémonts de la Montagne Noire à Vélioux, à la recherche de gagées

Terrain à faible dénivelé, sans difficulté particulière, le long et hors sentiers. Deux boucles prévues, sans pique-nique dans le sac à dos a priori !

- Rdv 1 : 8h, rue Robert Schumann à Saint-Jean-de-Védas, devant le Buffalo Grill
- Rdv 2 : 9h45, bord de la D907 entre La Caunette et Rieussec, à 850 au nord du hameau de la Garrigue ; coordonnées = 43.384477 / 2.766126 (cf. plan)



17 mars Rencontres naturalistes d'OcNat (du 15 au 17 mars)

24 mars Primavera

31 mars Le Causse d'Aumelas, à la recherche de *Sternbergia colchiciflora* en fruit

Terrain plat, sans difficulté particulière, avec progression dans des garrigues hors sentier. Pique-nique à la voiture.

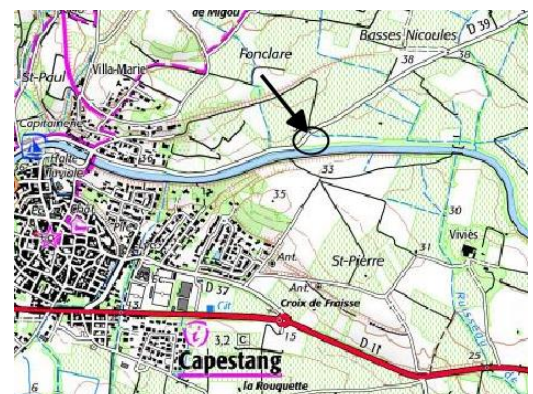
- Rdv 1 : 8h, parking côté nord du Casino de Celleneuve, au pied de la station de tramway Tonnelles, Montpellier
- Rdv 2 : 8h30, près du carrefour entre la D114 et la D114E2 situé à l'est de la chapelle de Cardonnet ; coordonnées = 43.579818 / 3.655919 (cf. plan)



14 avril Les coteaux marneux du Biterrois, à la recherche d'*Astragalus echinatus*

Boucle d'une douzaine de kilomètres, avec pique-nique dans le sac. Circuit prévu entre coteaux, vignes et bord du canal du Midi. Dénivelé faible, une centaine de mètres au total, mais avec passages hors sentiers sur les versants escarpés des coteaux.

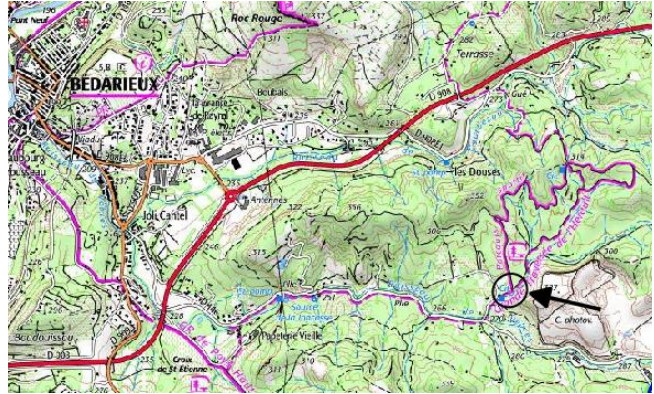
- Rdv 1 : 8h, rue Robert Schumann à Saint-Jean-de-Védas, devant le Buffalo Grill
- Rdv 2 : 9 h, chemin au bord du canal du Midi et de la D39 entre Capestang et Maureilhan, à l'est de la ville de Capestang ; coordonnées = 43.33154 / 3.05672 (cf. plan)



26 mai La végétation dolomitique du plateau de Carlenças-et-Levas

Parcours simple, sans dénivelé notable, quelques dizaines de mètres tout au plus. Deux ou trois boucles sont prévues. Pique-nique à prévoir dans le sac a priori.

- Rdv 1 : 8h parking côté nord du Casino de Celleneuve, au pied de la station de tramway Tonnelles, Montpellier
- Rdv 2 : 9h, parking du parcours sportif sur le plateau du Sabelas à l'est de Bédarioux ; coordonnées = 43.605749 / 3.19132 (cf. plan)



9 juin Le cause du Guilhaumard

Sortie conduite par Pascal Arnaud. Parcours simple, à travers les pelouses et les bois du cause. Dénivelé modeste, quelques dizaines de mètres. Pique-nique dans le sac.

- Rdv 1 : 8h parking côté nord du Casino de Celleneuve, au pied de la station de tramway Tonnelles, Montpellier
- Rdv 2 : 9h, village des Rives, près de la mairie (cf. plan)

